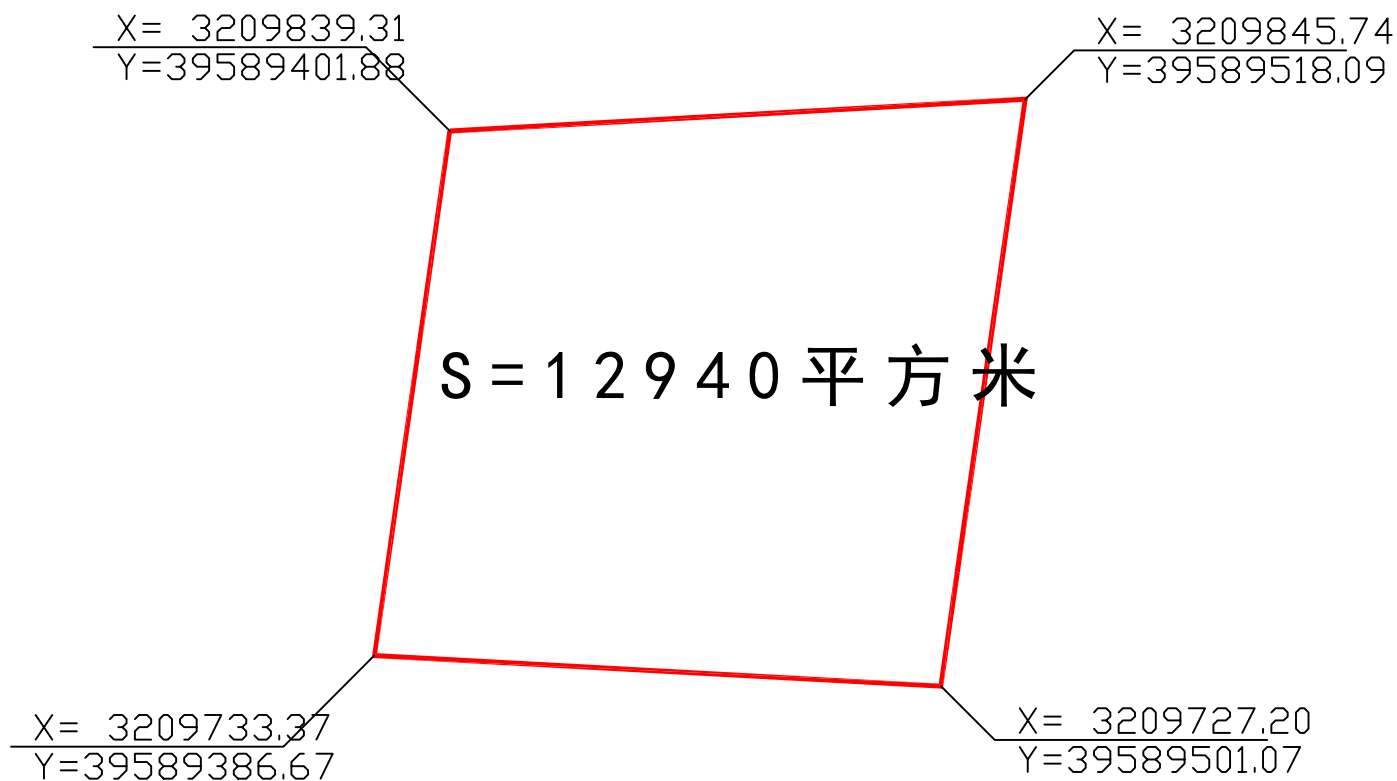



李宅乡S407路边部分地块用地红线图




1:2000



国家2000坐标系

 用地红线

 围墙线

$X=212218.91$
 $Y=496367.13$

| | | | |
|------|--------------------|----|--|
| 工程名称 | 李宅乡S407路边部分地块用地红线图 | | |
| 负责人 | | 校对 | |
| 审核 | | 制图 | |